計画平面図 S=1：250(A1) S=1：500(A3)

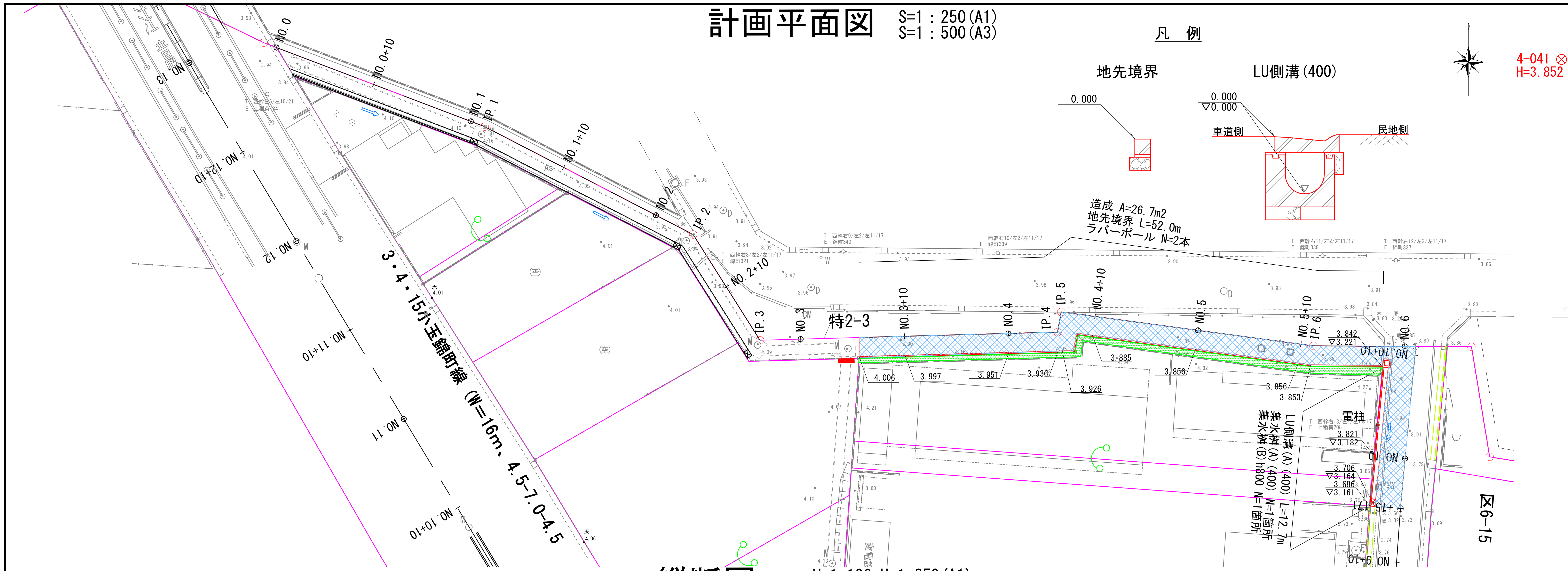

標準断面図 S=1：100(A1) S=1：200(A3)

区6-15号線

15NO.10

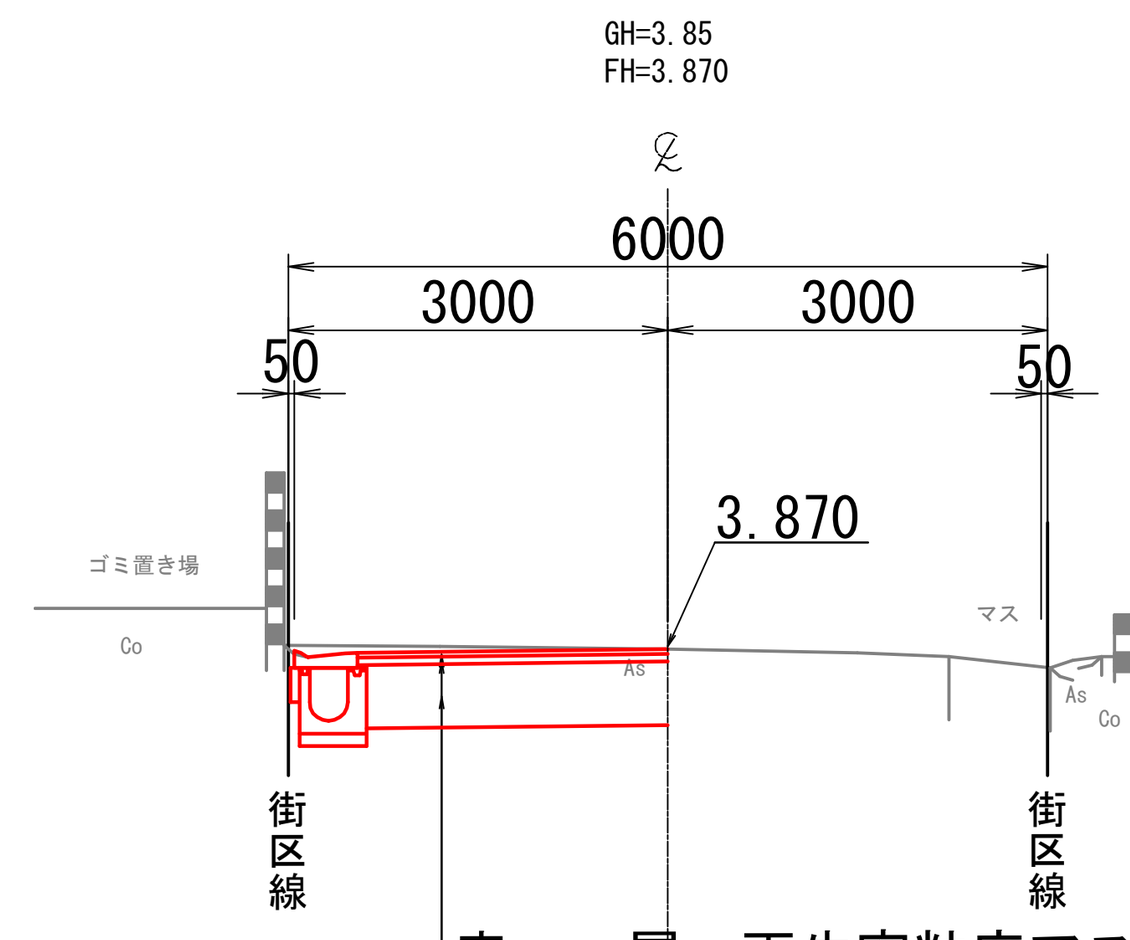

表	層	再生密粒度アスコン	t= 4cm
路	盤	再生粒調砕石(RM-40)	t= 6cm
路	床	置換材(RC-40)	t=50cm

特2-3

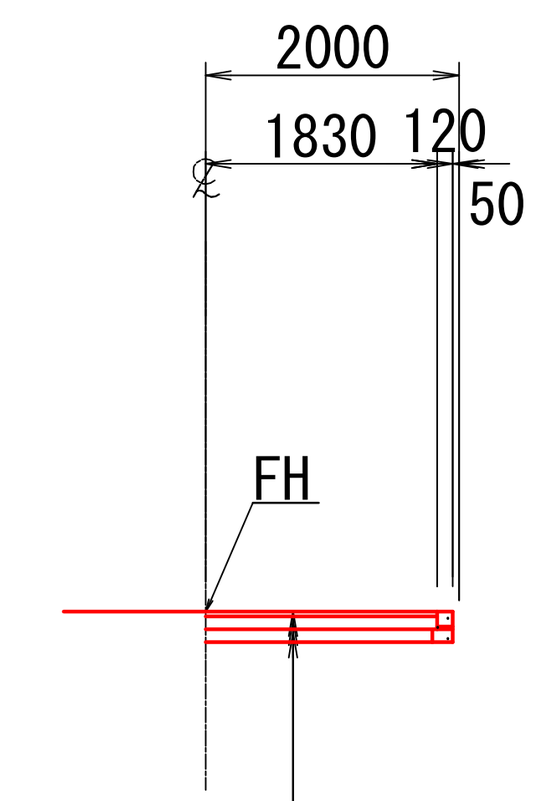

表	層	透水性アスコン	t= 4cm
路	盤	再生切込砕石(RC-40)	t=10cm
砂	層	再生砂	t=10cm

縦断図 V=1:100 H=1:250(A1) V=1:200 H=1:500(A3)

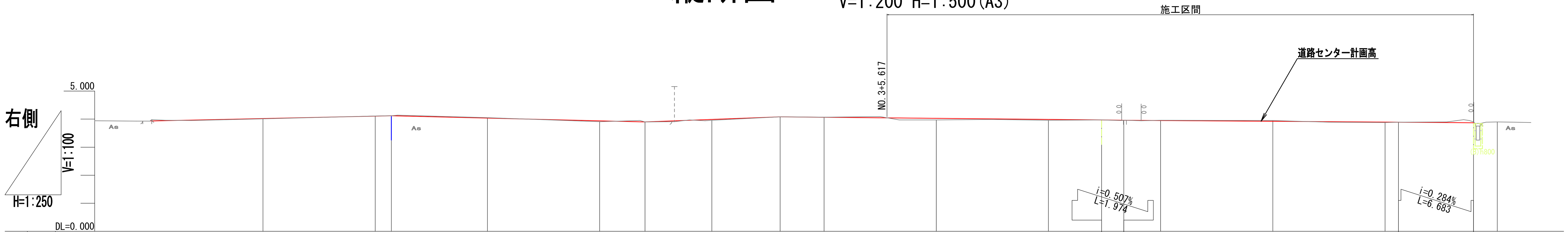

特2-3

道路勾配: 3.935 — i=0.863% L=21.439 — 4.120 — i=0.973% L=22.605 — 3.900 — i=1.495% L=12.038 — 4.080 — i=0.384% L=28.657 — 3.970 — 3.960 — i=0.286% L=24.484 — 3.890 — 3.871

測点名	追加距離	単距離	地盤高	道路計画高	盛土	切土	右地先境界天端高
BP	0.000	0.000	3.94	3.935		0.005	
+10.000	10.000	10.000	4.01	4.021	0.011		
NO.1	20.000	10.000	4.11	4.108		0.002	
+1.439 IP.1	21.439	1.439	4.12	4.120			
+10.000	30.000	8.561	4.05	4.037		0.013	
NO.2	40.000	10.000	3.91	3.939	0.029		
IP.2 +4.044	44.044	4.044	3.90	3.900			
+10.000	50.000	5.956	3.96	3.989	0.029		
IP.3 +16.082	56.082	6.082	4.08	4.080			
NO.3	60.000	3.918	4.07	4.065		0.005	
+5.617	65.617	5.617	3.97	4.043			3.936
+10.000	70.000	4.383	3.97	4.027	0.057		3.997
NO.4	80.000	10.000	3.96	3.988	0.028		3.951
IP.4 +4.738	84.738	4.738	3.97	3.970			3.936
IP.5 +6.712	86.712	1.974	3.96	3.960			3.926
+10.000	90.000	3.288	3.96	3.951		0.009	3.914
NO.5	100.000	10.000	3.95	3.922		0.028	3.885
+10.000	110.000	10.000	3.88	3.893	0.013		3.856
+11.196 IP.6	111.196	1.196	3.89	3.890			3.853
+17.879	117.879	6.683	3.90	3.871		0.029	
NO.6	120.000	2.121	3.90	3.865		0.035	
EP	121.065	1.065	3.88	3.862		0.018	

曲率: R=∞ L=21.439 / R=∞ L=22.605 / R=∞ L=12.038 / R=∞ L=28.657 / R=∞ L=1.974 / R=∞ L=24.484 / R=∞ L=9.869

工事名	新曽第二地区 特殊街路2-3号線外1路線道路築造工事		
路線名	特2-3号線・区6-15号線		
工事箇所	戸田市地内		
図面名	計画平面図 標準断面図		
縮 尺	図 示	図面番号	1／5

戸田市都市整備部まちづくり区画整理室

撤去平面図 S=1：250(A1) S=1：500(A3)

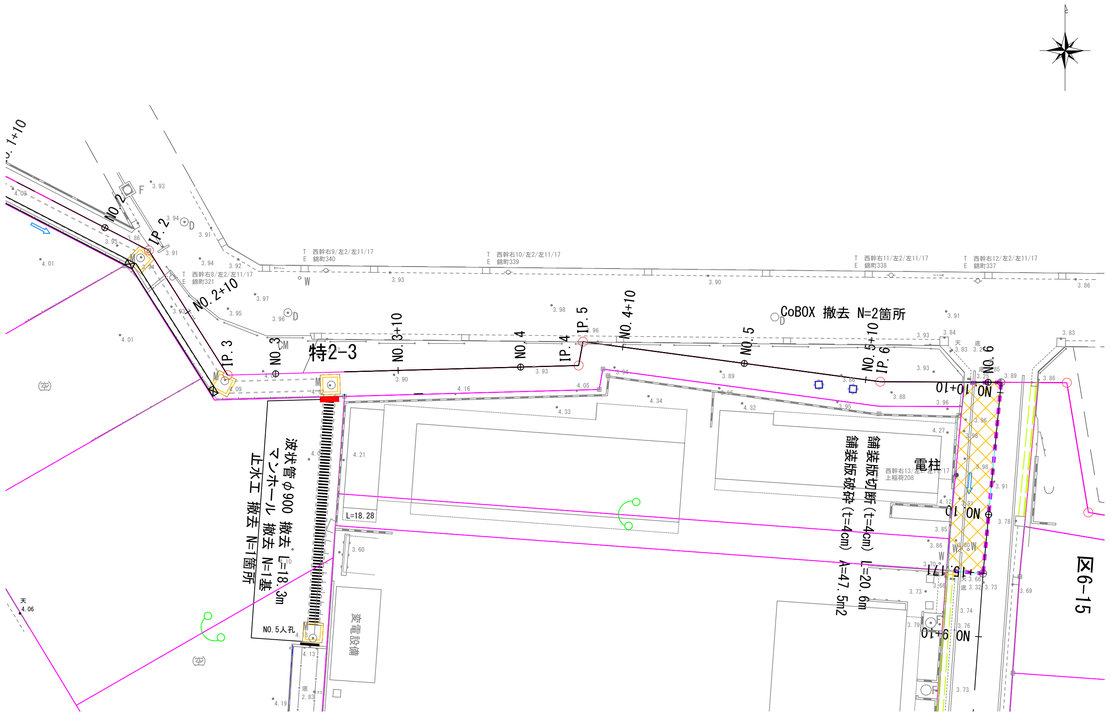

舗装工求積図 S=1：200(A1) S=1：400(A3)

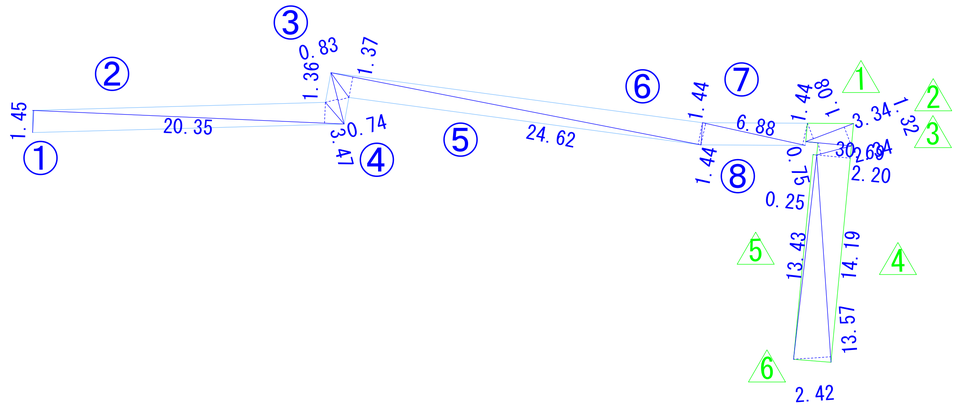

特2-3舗装

①	20.35	×	1.45	×	1/2	=	14.75
②	20.35	×	1.36	×	1/2	=	13.84
③	3.47	×	0.83	×	1/2	=	1.44
④	3.47	×	0.74	×	1/2	=	1.28
⑤	24.62	×	1.37	×	1/2	=	16.86
⑥	24.62	×	1.44	×	1/2	=	17.72
⑦	6.88	×	1.44	×	1/2	=	4.95
⑧	6.88	×	1.44	×	1/2	=	4.95
						計	75.79

区6-15舗装

1	3.34	×	1.08	×	1/2	=	1.80
2	3.34	×	1.32	×	1/2	=	2.20
3	2.34	×	0.75	×	1/2	=	0.87
4	14.19	×	2.20	×	1/2	=	15.60
5	13.43	×	0.25	×	1/2	=	1.67
6	13.57	×	2.42	×	1/2	=	16.41
						計	38.55

構　造　図 S=1：20(A1) S=1：40(A3)

LU側溝(A)400

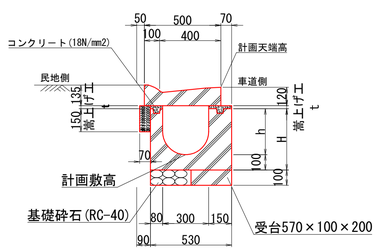

LU側溝 寸法表

名　称	h(mm)	H(mm)	平均嵩上げ高(mm)
LU側溝(A)400	400	500	97

集水桝(A)400

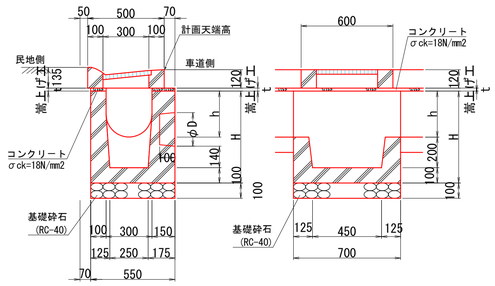

集水桝 寸法表

名　称	h(mm)	H(mm)	平均嵩上げ高(mm)
集水桝(A)400	400	700	14

集水桝(B)h800

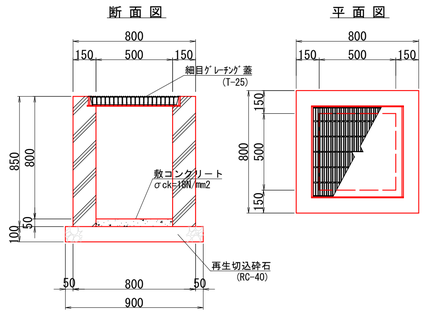

地先境界

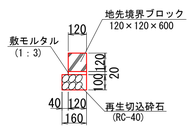

工事名	新曽第二地区 特殊街路2-3号線外1路線道路築造工事		
路線名	特2-3号線・区6-15号線		
工事箇所	戸田市地内		
図面名	撤去平面図・舗装工求積図		
縮　尺	図　示	図面番号	2／5

戸田市都市整備部まちづくり区画整理室

造成工平面図

S=1：100(A1)
S=1：200(A3)

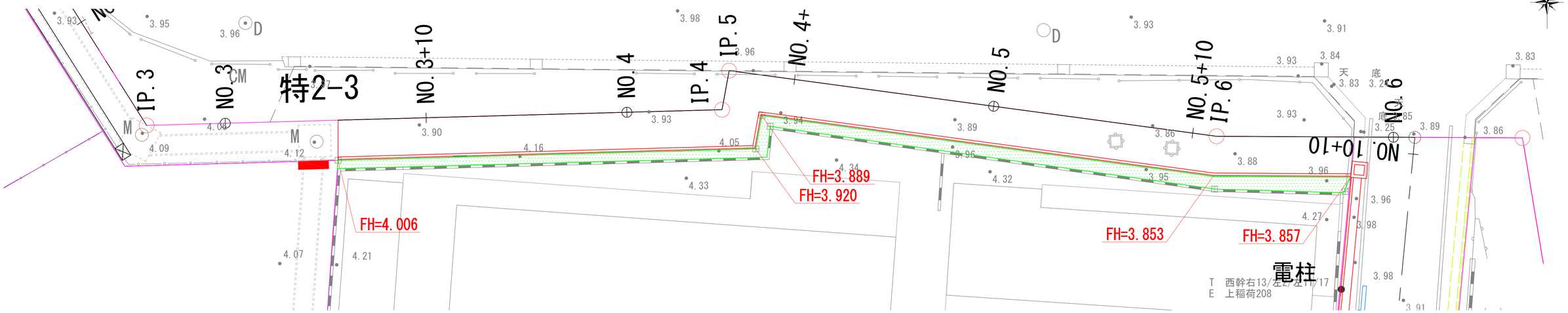

造成工求積図

S=Non

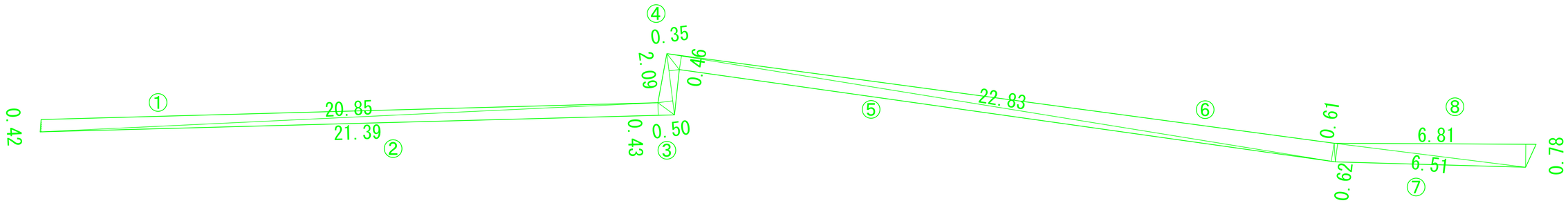

①	20.85	×	0.42	×	1/2	=	4.37
②	21.39	×	0.43	×	1/2	=	4.59
③	2.09	×	0.50	×	1/2	=	0.52
④	2.09	×	0.35	×	1/2	=	0.36
⑤	22.83	×	0.46	×	1/2	=	5.25
⑥	22.83	×	0.61	×	1/2	=	6.96
⑦	6.51	×	0.62	×	1/2	=	2.01
⑧	6.81	×	0.78	×	1/2	=	2.65
						計	26.71
						面積	26.70

平均現況高計算書

24街区　(4.16+4.05+3.94+3.96+3.95+3.96)/6=4.00

平均計画高計算書

24街区　(4.006+3.920+3.889+3.853+3.857)/5=3.905

造成断面図
24街区

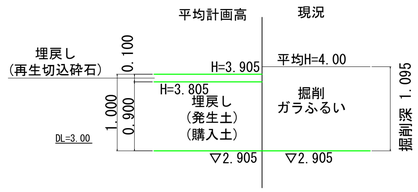

工事名	新曽第二地区 特殊街路2-3号線外1路線道路築造工事		
路線名	24街区		
工事箇所	戸田市地内		
図面名	造成工平面図　造成工求積図　造成断面図		
縮　尺	図　示	図面番号	3／5
戸田市都市整備部まちづくり区画整理室			

縦断図

V=1:100
H=1:250

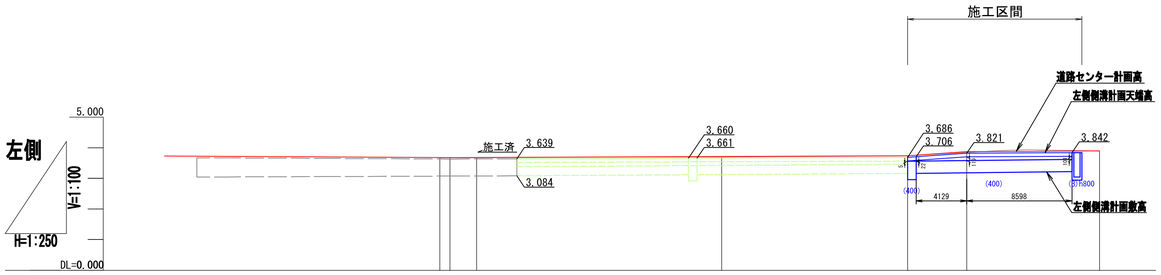



横断図

S=1:100 (A1)
S=1:200 (A3)

区6-15

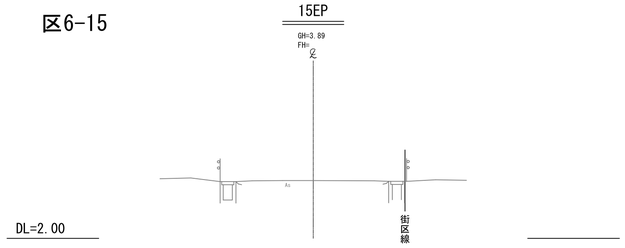

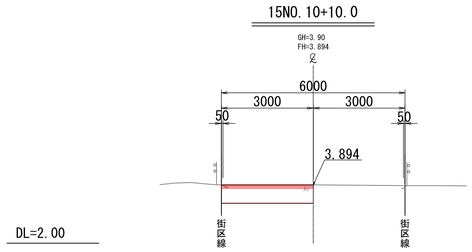

掘　削	1.80	m2
盛　土	0.00	m2
床掘り	0.00	m2
埋戻し(発生土)	0.00	m2

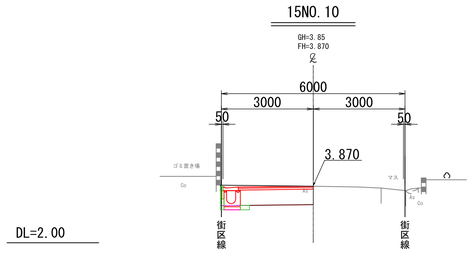

掘　削	1.92	m2
盛　土	0.00	m2
床掘り	0.13	m2
埋戻し(発生土)	0.11	m2

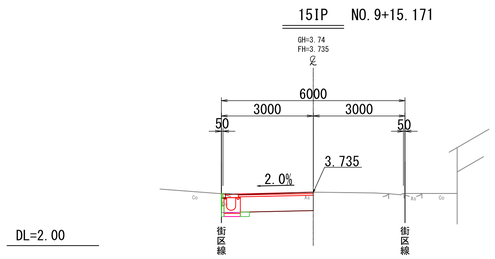

掘　削	1.76	m2
盛　土	0.00	m2
床掘り	0.13	m2
埋戻し(発生土)	0.08	m2

工事名	新曽第二地区 特殊街路2-3号線外1路線道路築造工事		
路線名	特2-3号線・区6-15号線		
工事箇所	戸田市地内		
図面名	区6-15号線 縦断図・横断図		
縮　尺	図　示	図面番号	4／5

戸田市都市整備部まちづくり区画整理室

横断図

S=1:100 (A1)
S=1:200 (A3)

SNO.4+10.0

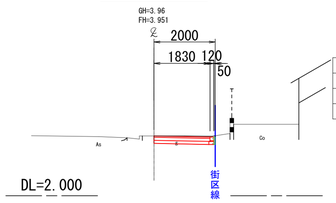

掘　削	0.52	m2
盛　土	0.00	m2
床掘り	0.00	m2
埋戻し(発生土)	0.01	m2

SNO.6

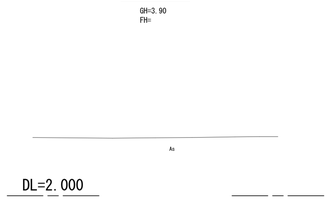

SIP.5 (NO.4+6.712)

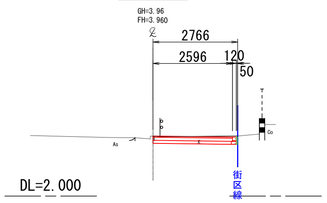

掘　削	0.69	m2
盛　土	0.00	m2
床掘り	0.00	m2
埋戻し(発生土)	0.01	m2

SIP.6 (NO.5+11.169)

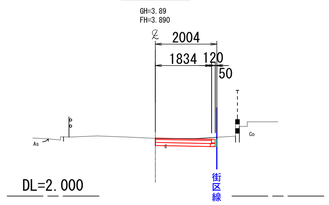

掘　削	0.51	m2
盛　土	0.00	m2
床掘り	0.00	m2
埋戻し(発生土)	0.01	m2

SIP.4 (NO.4+4.738)

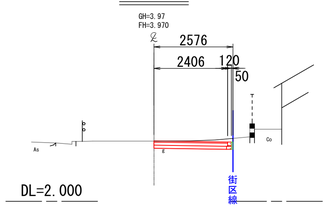

掘　削	0.71	m2
盛　土	0.00	m2
床掘り	0.00	m2
埋戻し(発生土)	0.01	m2

SNO.5+10.0

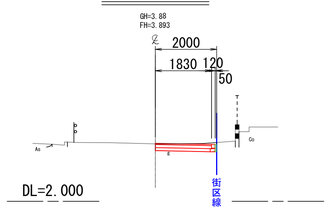

掘　削	0.50	m2
盛　土	0.00	m2
床掘り	0.00	m2
埋戻し(発生土)	0.01	m2

SNO.4

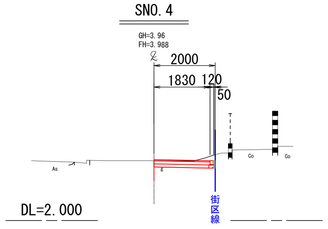

掘　削	0.51	m2
盛　土	0.00	m2
床掘り	0.00	m2
埋戻し(発生土)	0.01	m2

SNO.5

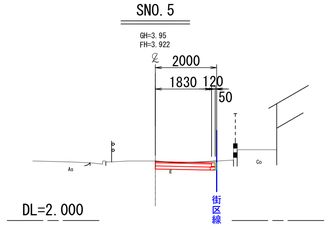

掘　削	0.50	m2
盛　土	0.00	m2
床掘り	0.00	m2
埋戻し(発生土)	0.01	m2

SNO.3+10.0

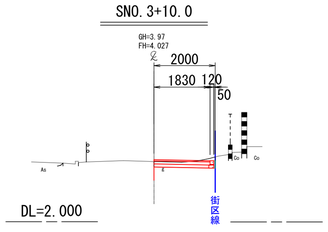

掘　削	0.43	m2
盛　土	0.00	m2
床掘り	0.00	m2
埋戻し(発生土)	0.01	m2

工事名	新曽第二地区 特殊街路2-3号線外1路線道路築造工事		
路線名	特2-3号線		
工事箇所	戸田市地内		
図面名	横断図		
縮　尺	図　示	図面番号	5／5
戸田市都市整備部まちづくり区画整理室			