標準点検調書（1.橋梁概略諸元）

橋梁番号（分割番号）	014 −0	フリガナ	ムシガワバシ	上下線	分離なし
橋梁ID	37.00500,137.85861	橋梁名	虫川橋	歩・車	車道橋

市町村	糸魚川市	管理区分	1	最新点検年月	2023/8

路線情報	道路種別	その他市町村道
	路線名	市道　大野西中線
	道路規格	種　　級　設計速度　　km/h
	緊急輸送道路	指定無し
構造諸元共通情報	路面位置	中路
	上部工構造形式	床版橋
	上部工材料	PC橋
	床版材料	その他
	下部工基礎	直接基礎
	橋長	30.9 m　最大支間長　30.0 m
	連数・径間数	1 連　／　1 径間
	幅員構成 全幅員	10.00 m　／　拡幅部　なし
	幅員構成 内訳	車道　7.00 m　歩道　2.00 m
	適用示方書	H 2
	橋格	1等橋
	重要度区分（耐震）	B種の橋
	設計荷重	TL-20
	耐荷荷重	B活荷重
	架設年次	平成 9 年 5 月 竣工

維持管理情報	橋梁種別	橋		
	有料区分	一般（無料）橋		
	交通センサス	年次	調査単位区間番号	
	交通量	台/日　大型車　台/日		
	交通制限状況	通行制限無し		
	迂回路	あり		
	交差種別 第三者被害の有無	なし		
	交差種別 交差種別/河川種別	河川	1級河川	
	交差種別 名称/管理者	虫川	新潟県	
	交差種別 交差種別/河川種別			
	交差種別 名称/管理者			
	交差種別 交差種別/河川種別			
	交差種別 名称/管理者			
	海岸線からの概算距離	4.70 km	塩害区分	外
	凍結防止剤散布計画	なし		
	塩害対策 塗装の有無	なし		
	塩害対策 対策の有無	なし		
	鋼部材防食 防食工法			
	鋼部材防食 塗装面積	m^2　（高欄含む全塗装面積）		

位置情報	地区	西川原	
	架橋位置 起点側	糸魚川市	西川原
	架橋位置 終点側	糸魚川市	西中
	距離標	K	
	経度・緯度	E 137 −51 31.000　N 37 −00 18.000	
	道路台帳番号	図面番号　区間順序番号　−	
	国システム作業用番号		

位置図

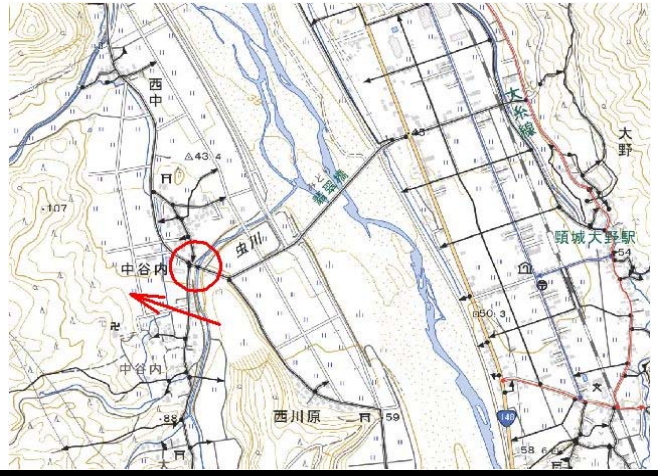

現地写真　全景（桁がわかる側面の写真）

現地写真　近景（路面のわかる写真）

備　考

点検方法：徒歩梯子(交通規制なし)
健全度(県、国)：C3+、Ⅲ

・補修履歴
H22：伸縮装置交換(車道部のみ)
・補強履歴
H11：外ケーブル補強(B活荷重補強)

R5：大型車両通行規制看板設置

マイクロフィルム番号			
なし	No.　−　～　−		
当初作成日	2019/2/25	更新日	2023/12/11

橋梁番号（分割番号）	014 -0	フリガナ ムシガワバシ 橋梁名	虫川橋	上下線	分離なし
				歩・車	車道橋

標準点検調書（2.総合検査結果）

市町村	糸魚川市	点検日	2023/8/30

総合検査結果

会社名	株式会社クリエイトセンター	橋梁点検者	北川　道則
健全度（橋梁単位）※応急措置後	C3+	健全性の診断区分（橋梁単位）※応急措置後	Ⅲ

◎主構造部材(部位・部材)の主な健全度評価(最悪値)
・主桁【C3+ -Ⅲ】:外ケーブルにたわみ
※前回点検以降、外ケーブルにたわみが生じている。

本橋梁は設計荷重がTL-20tで架設されており、H11年に外ケーブルを用いてB活荷重化が行われた。
今回新たな損傷として、外ケーブルにたわみが確認され、現在は耐荷荷重不足の状態と判断される。
現状、主桁に異常は認められないため当初設計のTL-20tの耐荷荷重は維持している状態であり、構造安全性に問題は無いと判断し、健全度評価を「C3+」とする。
今後の対応として、外ケーブルの再設置が必要である。
現在は、B活荷重が確保されていない状態のため、規制看板が設置されている。

○早期対策項目(C2,C3,E1,E2判定)及び維持修繕項目(M判定)
・主桁:外ケーブル再設置

損傷の概要

部位・部材区分		対策区分（部材単位）※応急措置後	健全性の診断（部材単位）※応急措置後	損傷の種類
上部工	主桁	C1	Ⅱ	定着部の異常
上部工	外ケーブル	C3	Ⅲ	外ケーブルの劣化
下部工	橋台	B	Ⅰ	ひびわれ、漏水・滞水
路上	防護柵	B	Ⅰ	防食機能の劣化、変形・欠損
路上	縁石	B	Ⅰ	変形・欠損
路上	伸縮装置	C1	Ⅱ	漏水・滞水
路上	舗装	B	Ⅰ	舗装の異常

【参考】概略対策計画費用

上部工	下部工	支承部	路上	その他	合計
16,000,000	0	0	0	0	16,000,000

橋梁番号（分割番号）	014	-0	フリガナ ムシガワバシ 橋梁名	虫川橋	上下線	分離なし
					歩・車	車道橋

標準点検調書（3.所見・見解）

市町村	糸魚川市	点検日	2023/8/30

写真番号	10	径間番号	1	部材名	外ケーブル
損傷種類	外ケーブルの劣化				

損傷写真

所見

損傷の量・範囲：局部的(G4-5間,G5-6間)
要緊急対応：必要
耐荷力への影響：大きい(B活荷重補強前はTL-20の橋梁)
劣化進行：遅い

B活荷重に対応するため外ケーブルで補強を行ったが、9本の内2本のケーブルにたわみが確認された。
本橋梁はB活荷重に対応できていないが構造の安全性に問題は無いと判断し、C3と判定する。

写真番号		径間番号		部材名	
損傷種類					

損傷写真

所見

今回判定	対策区分判定（部材単位）	C3	健全性の診断（部材単位）	Ⅲ
前回判定	対策区分判定（部材単位）		健全性の診断（部材単位）	

今回判定	対策区分判定（部材単位）		健全性の診断（部材単位）	
前回判定	対策区分判定（部材単位）		健全性の診断（部材単位）	

※対策区分C1、C2、C3、E1、E2、S1、S2判定（応急措置後）とした代表的な損傷について所見を記載する。

橋梁番号（分割番号）	014	-0	フリガナ 橋梁名	ムシガワバシ 虫川橋	上下線 歩・車	分離なし 車道橋	径間番号	－

標準点検調書（4-1.全体一般図）

市町村	糸魚川市	点検日	2023/8/30

全体一般図

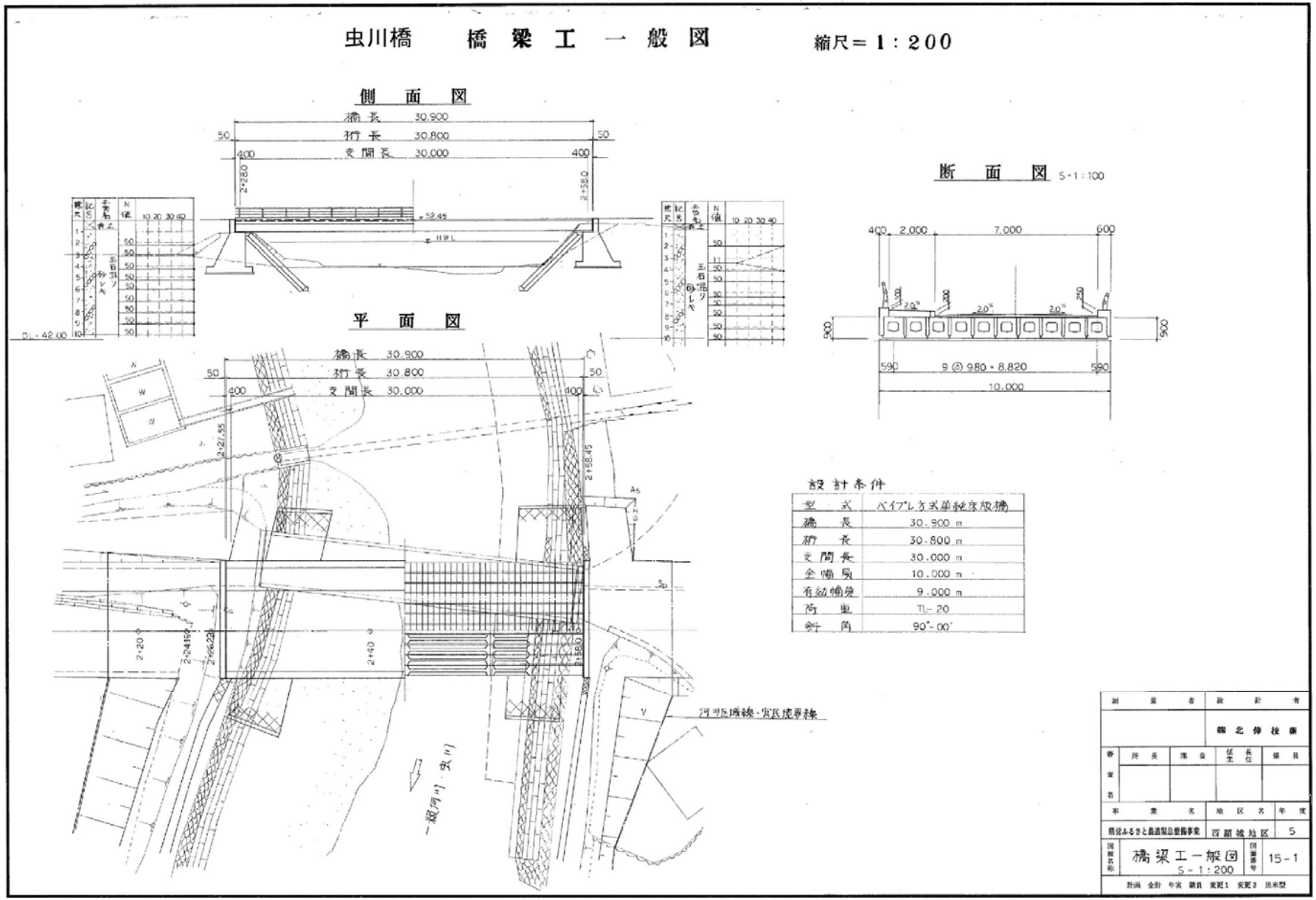

橋梁番号（分割番号）	014	-0	フリガナ 橋梁名	ムシガワバシ 虫川橋	上下線 歩・車	分離なし 車道橋	径間番号	1

標準点検調書（4-2.径間別一般図）

市町村	糸魚川市	点検日	2023/8/30

径間別一般図

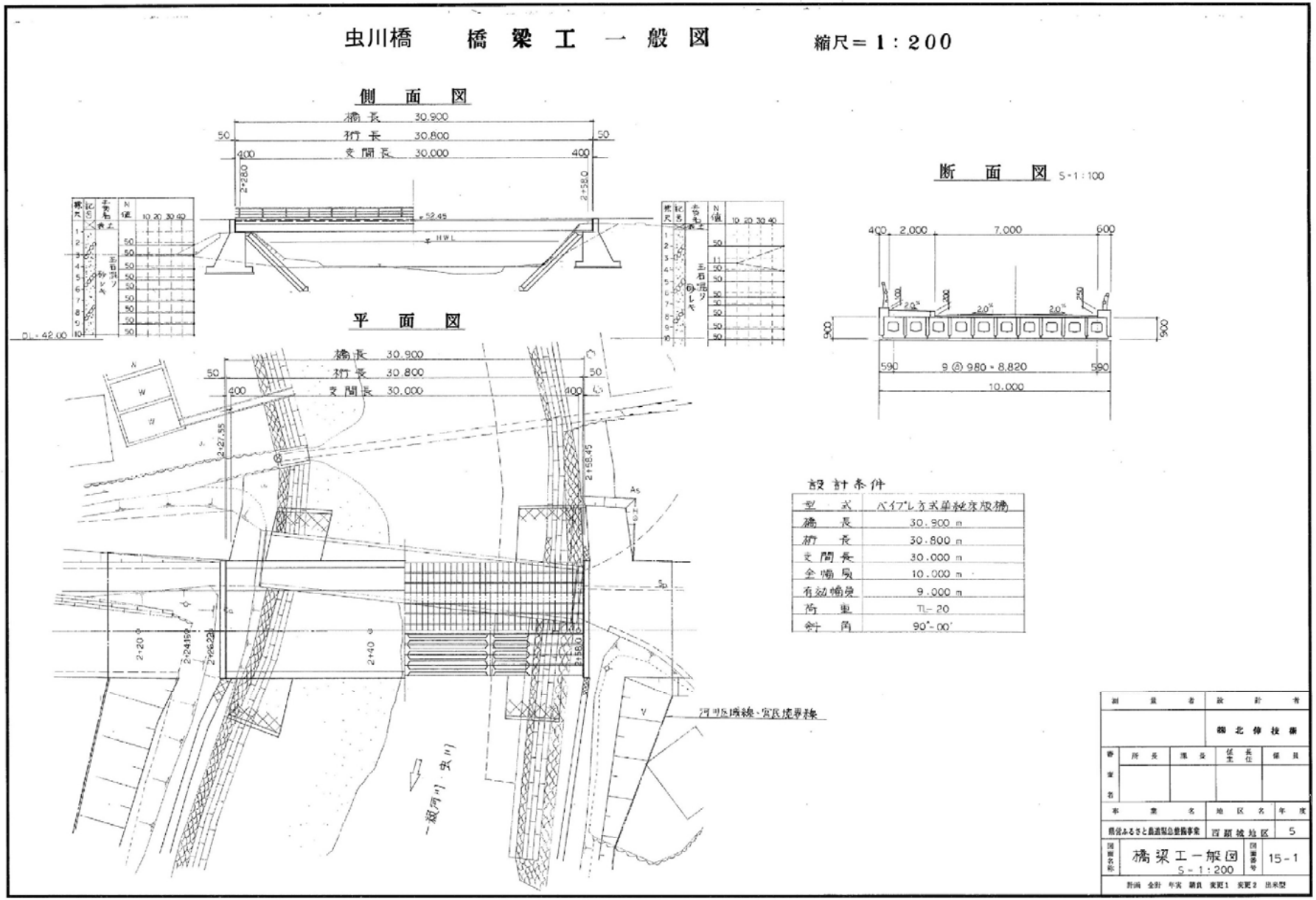

橋梁番号（分割番号）	014 -0	フリガナ 橋梁名	ムシガワバシ 虫川橋	上下線	分離なし	径間番号	1
				歩・車	車道橋		

標準点検調書（5.現地状況写真）

市町村	糸魚川市	点検日	2023/8/30

現地状況写真

写真番号	1	撮影年月日	2023/8/30
写真説明	正面	写真ファイル名	虫川橋_0001.JPG

メモ

起点側

写真番号	2	撮影年月日	2023/8/30
写真説明	正面	写真ファイル名	虫川橋_0002.JPG

メモ

終点側

写真番号	3	撮影年月日	2023/8/30
写真説明	側面	写真ファイル名	虫川橋_0003.JPG

メモ

左側

写真番号	4	撮影年月日	2023/8/30
写真説明	側面	写真ファイル名	虫川橋_0004.JPG

メモ

右側

橋梁番号（分割番号）	014 -0	フリガナ 橋梁名	ムシガワバシ 虫川橋	上下線	分離なし	径間番号	1
				歩・車	車道橋		

標準点検調書（5.現地状況写真）

市町村	糸魚川市	点検日	2023/8/30

現地状況写真

写真番号	5	撮影年月日	2023/8/30
写真説明	橋名板	写真ファイル名	虫川橋_0005.JPG

メモ

写真番号	6	撮影年月日	2023/8/30
写真説明	橋名板	写真ファイル名	虫川橋_0006.JPG

メモ

写真番号	7	撮影年月日	2023/8/30
写真説明	路線名板	写真ファイル名	虫川橋_0007.JPG

メモ

写真番号	8	撮影年月日	2023/8/30
写真説明	竣工歴板	写真ファイル名	虫川橋_0008.JPG

メモ

橋梁番号（分割番号）	014 -0	フリガナ 橋梁名	ムシガワバシ 虫川橋	上下線 歩・車	分離なし 車道橋	径間番号	1

標準点検調書（5.現地状況写真）

市町村	糸魚川市	点検日	2023/8/30

現地状況写真

写真番号	9	撮影年月日	2023/8/30
写真説明	橋歴板	写真ファイル名	虫川橋_0009.JPG

メモ

写真番号	10	撮影年月日	2023/8/30
写真説明	添架管	写真ファイル名	虫川橋_0010.JPG

メモ

水道管：φ150
不明管：φ60

写真番号	11	撮影年月日	2023/8/30
写真説明	添架管	写真ファイル名	虫川橋_0011.JPG

メモ

水道管：φ200

写真番号	12	撮影年月日	2023/8/30
写真説明	点検状況	写真ファイル名	虫川橋_0012.JPG

メモ

徒歩・梯子による点検

橋梁番号（分割番号）	014 -0	フリガナ 橋梁名	ムシガワバシ 虫川橋	上下線 歩・車	分離なし 車道橋	径間番号	1

標準点検調書（5.現地状況写真）

市町村	糸魚川市	点検日	2023/8/30

現地状況写真

写真番号	13	撮影年月日	2023/8/30
写真説明	点検状況	写真ファイル名	虫川橋_0013.JPG

メモ

徒歩・梯子による点検

写真番号	14	撮影年月日	2023/8/30
写真説明	点検状況	写真ファイル名	虫川橋_0014.JPG

メモ

徒歩・梯子による点検

写真番号	15	撮影年月日	2023/8/30
写真説明	桁下	写真ファイル名	虫川橋_0015.JPG

メモ

A1→A2

写真番号	16	撮影年月日	2023/8/30
写真説明	A1橋台	写真ファイル名	虫川橋_0016.JPG

メモ

橋梁番号（分割番号）	014 -0	フリガナ 橋梁名	ムシガワバシ 虫川橋	上下線 歩・車	分離なし 車道橋	径間番号	1

標準点検調書（5.現地状況写真）

市町村	糸魚川市	点検日	2023/8/30

現地状況写真

写真番号	17	撮影年月日	2023/8/30
写真説明	A2橋台	写真ファイル名	虫川橋_0017.JPG

メモ

写真番号		撮影年月日	
写真説明		写真ファイル名	

メモ

写真番号		撮影年月日	
写真説明		写真ファイル名	

メモ

写真番号		撮影年月日	
写真説明		写真ファイル名	

メモ

橋梁番号（分割番号）	014 -0	フリガナ 橋梁名	ムシガワバシ 虫川橋	上下線 歩・車	分離なし 車道橋	径間番号	1

標準点検調書（6.損傷図）

市町村	糸魚川市	点検日	2023/8/30

損傷図

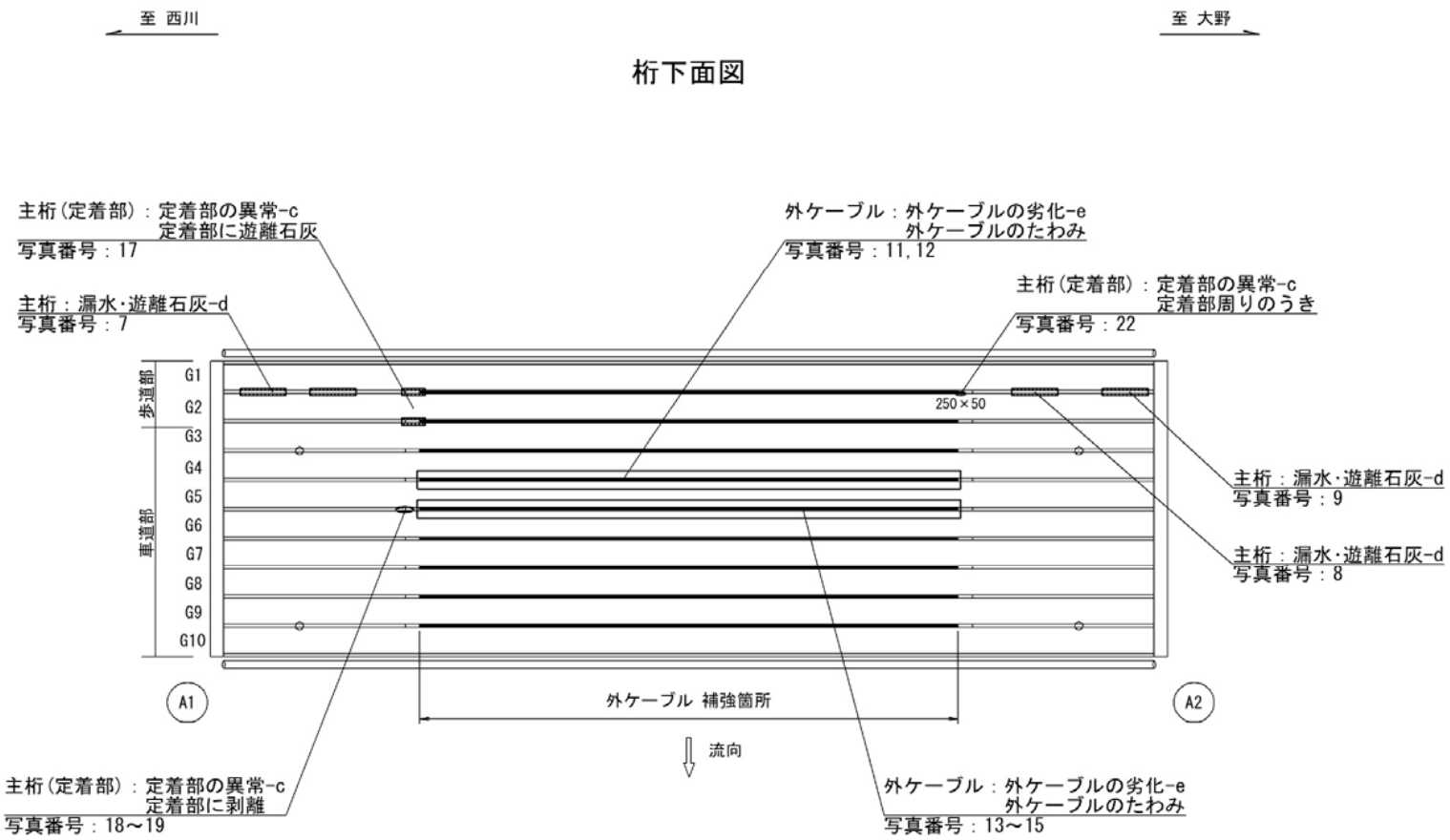

排水管：損傷なし

損傷の種類	表 示	損傷の種類	表 示
ひびわれ		遊離石灰	
剥 離		漏 水	
鉄筋露出		その他	
う き		点サビ	●

橋梁番号（分割番号）	014 -0	フリガナ 橋梁名	ムシガワバシ 虫川橋	上下線 歩・車	分離なし 車道橋	径間番号	1

標準点検調書（6.損傷図）

市町村	糸魚川市	点検日	2023/8/30

損傷図

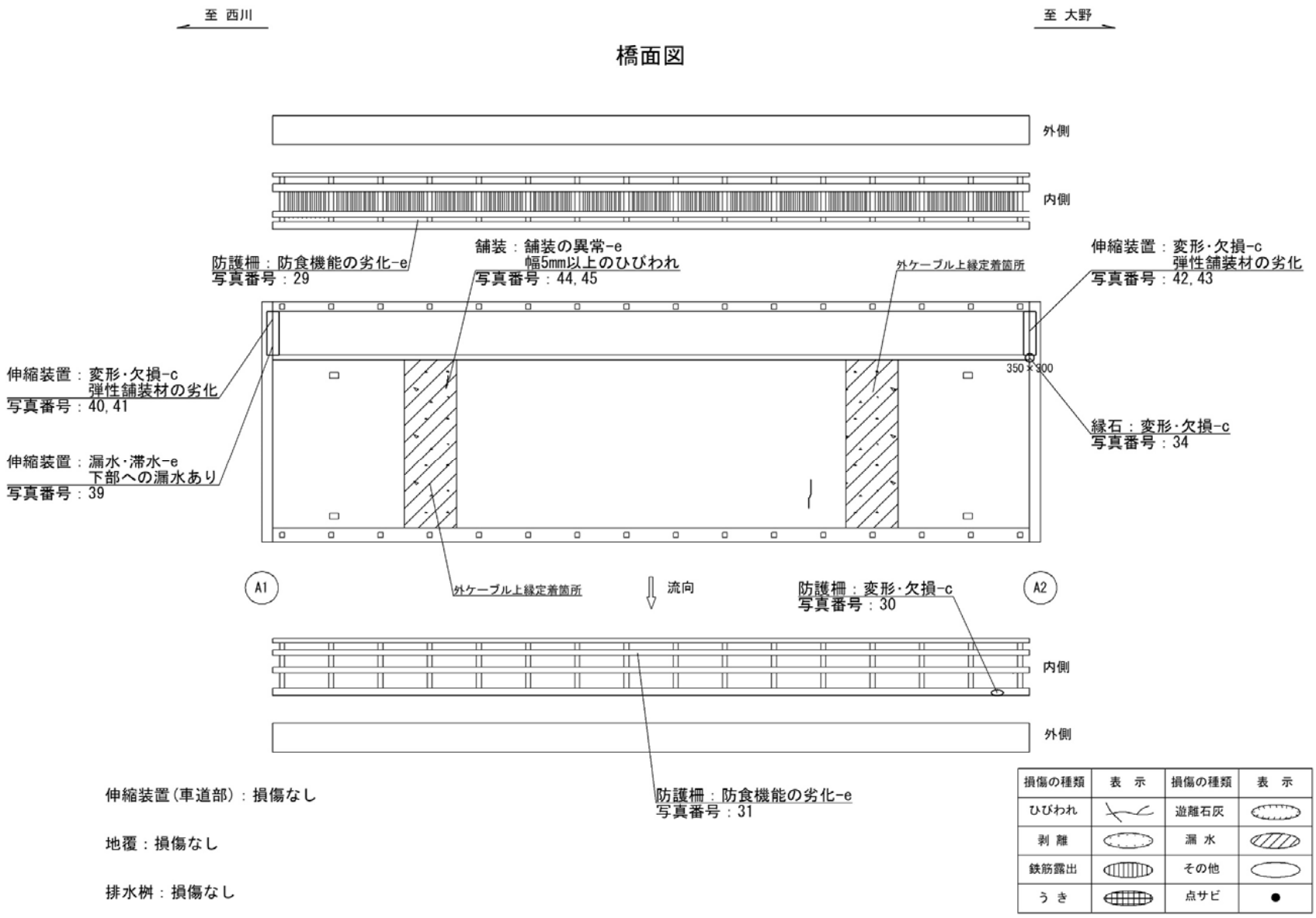

橋梁番号（分割番号）	014 -0	フリガナ 橋梁名	ムシガワバシ 虫川橋	上下線 歩・車	分離なし 車道橋	径間番号	1

標準点検調書（6.損傷図）

市町村	糸魚川市	点検日	2023/8/30

損傷図

A1橋台

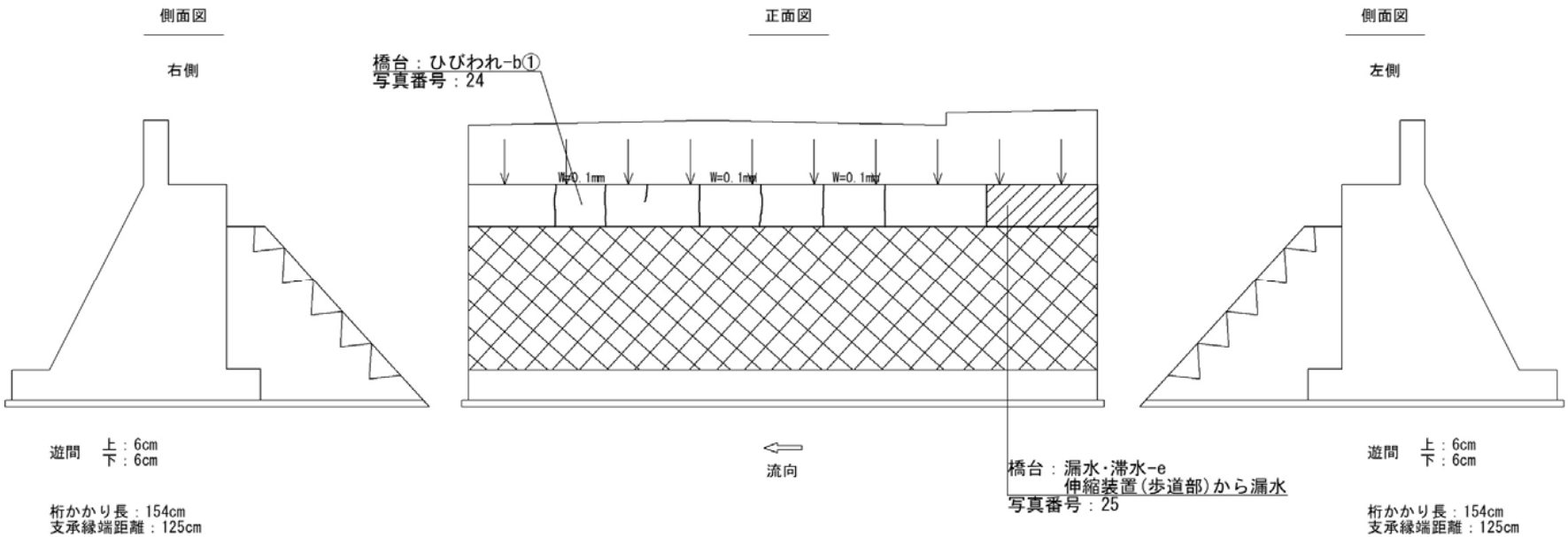

支承：損傷なし

損傷の種類	表 示	損傷の種類	表 示
ひびわれ		遊離石灰	
剥 離		漏 水	
鉄筋露出		その他	
う き		点サビ	●

橋梁番号（分割番号）	014 -0	フリガナ 橋梁名	ムシガワバシ 虫川橋	上下線 歩・車	分離なし 車道橋	径間番号	1

標準点検調書（6.損傷図）

市町村	糸魚川市	点検日	2023/8/30

損傷図

A2橋台

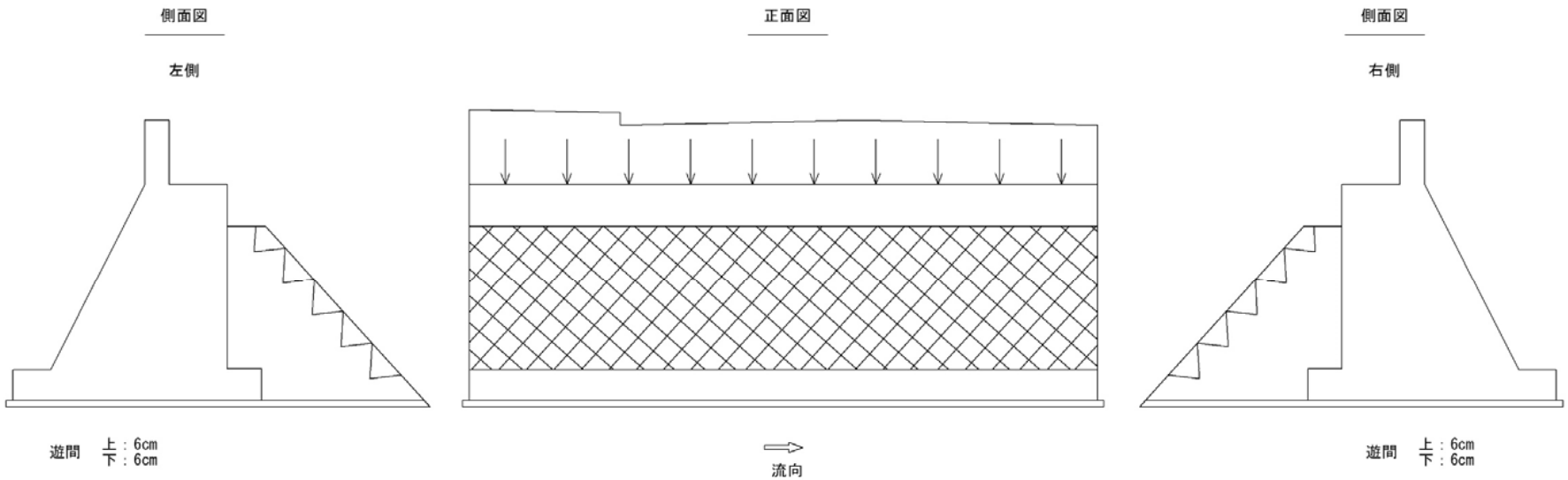

橋台：損傷なし

支承：損傷なし

損傷の種類	表 示	損傷の種類	表 示
ひびわれ		遊離石灰	
剥 離		漏 水	
鉄筋露出		その他	
う き		点サビ	●

橋梁番号（分割番号）	014 -0	フリガナ 橋梁名	ムシガワバシ 虫川橋	上下線 歩・車	分離なし 車道橋	径間番号	1

標準点検調書（7.損傷写真）

市町村	糸魚川市	点検日	2023/8/30

損傷写真

写真番号	1	撮影年月日	2023/8/30
写真説明	主桁	写真ファイル名	虫川橋_1001.JPG
損傷程度		損傷の種類	

前回損傷程度

メモ

起点端部
左側

写真番号	2	撮影年月日	2023/8/30
写真説明	主桁	写真ファイル名	虫川橋_1002.JPG
損傷程度		損傷の種類	

前回損傷程度

メモ

起点端部
右側

写真番号	3	撮影年月日	2023/8/30
写真説明	主桁	写真ファイル名	虫川橋_1003.JPG
損傷程度		損傷の種類	

前回損傷程度

メモ

中央部
左側

写真番号	4	撮影年月日	2023/8/30
写真説明	主桁	写真ファイル名	虫川橋_1004.JPG
損傷程度		損傷の種類	

前回損傷程度

メモ

中央部
右側

橋梁番号（分割番号）	014 -0	フリガナ 橋梁名	ムシガワバシ 虫川橋	上下線 歩・車	分離なし 車道橋	径間番号	1

標準点検調書（7.損傷写真）

市町村	糸魚川市	点検日	2023/8/30

損傷写真

写真番号	5	撮影年月日	2023/8/30
写真説明	主桁	写真ファイル名	虫川橋_1005.JPG
損傷程度		損傷の種類	

前回損傷程度

メモ

終点端部
左側

写真番号	6	撮影年月日	2023/8/30
写真説明	主桁	写真ファイル名	虫川橋_1006.JPG
損傷程度		損傷の種類	

前回損傷程度

メモ

終点端部
右側

写真番号	7	撮影年月日	2023/8/30
写真説明	主桁	写真ファイル名	虫川橋_1007.JPG
損傷程度	d	損傷の種類	漏水・遊離石灰

前回損傷程度

メモ

起点端部
左側

桁間から遊離石灰(歩道部下のみ)
※歩道部に防水層は未施工と考えられる

写真番号	8	撮影年月日	2023/8/30
写真説明	主桁	写真ファイル名	虫川橋_1008.JPG
損傷程度	d	損傷の種類	漏水・遊離石灰

前回損傷程度

メモ

中央部
左側

桁間から遊離石灰(歩道部下のみ)
※歩道部に防水層は未施工と考えられる

橋梁番号（分割番号）	014 -0	フリガナ 橋梁名	ムシガワバシ 虫川橋	上下線 歩・車	分離なし 車道橋	径間番号	1

標準点検調書（7.損傷写真）

市町村	糸魚川市	点検日	2023/8/30

損傷写真

写真番号	9	撮影年月日	2023/8/30
写真説明	主桁	写真ファイル名	虫川橋_1009.JPG
損傷程度	d	損傷の種類	漏水・遊離石灰

前回損傷程度

メモ

終点端部
左側

桁間から遊離石灰(歩道部下のみ)
※歩道部に防水層は未施工と考えられる

写真番号	10	撮影年月日	2023/8/30
写真説明	外ケーブル	写真ファイル名	虫川橋_1010.JPG
損傷程度	e	損傷の種類	外ケーブルの劣化

前回損傷程度

メモ

Mg04-05間
Mg05-06間
外ケーブルにたわみ
※B活荷重化

写真番号	11	撮影年月日	2023/8/30
写真説明	外ケーブル	写真ファイル名	虫川橋_1011.JPG
損傷程度	e	損傷の種類	外ケーブルの劣化

前回損傷程度

メモ

Mg04-05間

外ケーブルにたわみ
※B活荷重化

写真番号	12	撮影年月日	2023/8/30
写真説明	外ケーブル	写真ファイル名	虫川橋_1012.JPG
損傷程度	e	損傷の種類	外ケーブルの劣化

前回損傷程度

メモ

前写拡大

橋梁番号（分割番号）	014 -0	フリガナ 橋梁名	ムシガワバシ 虫川橋	上下線 歩・車	分離なし 車道橋	径間番号	1

標準点検調書（7.損傷写真）

市町村	糸魚川市	点検日	2023/8/30

損傷写真

写真番号	13	撮影年月日	2023/8/30
写真説明	外ケーブル	写真ファイル名	虫川橋_1013.JPG
損傷程度	e	損傷の種類	外ケーブルの劣化

前回損傷程度

メモ

Mg05-06間

外ケーブルにたわみ
※B活荷重化

写真番号	14	撮影年月日	2023/8/30
写真説明	外ケーブル	写真ファイル名	虫川橋_1014.JPG
損傷程度	e	損傷の種類	外ケーブルの劣化

前回損傷程度

メモ

Mg05-06間

外ケーブルにたわみ
※B活荷重化

写真番号	15	撮影年月日	2023/8/30
写真説明	外ケーブル	写真ファイル名	虫川橋_1015.JPG
損傷程度	e	損傷の種類	外ケーブルの劣化

前回損傷程度

メモ

前写拡大

写真番号	16	撮影年月日	2023/8/30
写真説明	外ケーブル	写真ファイル名	虫川橋_1016.JPG
損傷程度		損傷の種類	

前回損傷程度

メモ

起点側

外ケーブル定着部

橋梁番号（分割番号）	014 -0	フリガナ 橋梁名	ムシガワバシ 虫川橋	上下線 歩・車	分離なし 車道橋	径間番号	1

標準点検調書（7.損傷写真）

市町村	糸魚川市	点検日	2023/8/30

損傷写真

写真番号	17	撮影年月日	2023/8/30
写真説明	外ケーブル	写真ファイル名	虫川橋_1017.JPG
損傷程度	c	損傷の種類	定着部の異常

前回損傷程度

メモ

起点側

定着部に遊離石灰(歩道部下のみ)
※歩道部に防水層は未施工と考えられる

写真番号	18	撮影年月日	2023/8/30
写真説明	外ケーブル	写真ファイル名	虫川橋_1018.JPG
損傷程度	c	損傷の種類	定着部の異常

前回損傷程度

メモ

起点側

定着部に剥離

写真番号	19	撮影年月日	2023/8/30
写真説明	外ケーブル	写真ファイル名	虫川橋_1019.JPG
損傷程度	c	損傷の種類	定着部の異常

前回損傷程度

メモ

前写拡大

写真番号	20	撮影年月日	2023/8/30
写真説明	外ケーブル	写真ファイル名	虫川橋_1020.JPG
損傷程度		損傷の種類	



前回損傷程度

メモ

起点側

外ケーブル定着部

橋梁番号（分割番号）	014 -0	フリガナ 橋梁名	ムシガワバシ 虫川橋	上下線 歩・車	分離なし 車道橋	径間番号	1

標準点検調書（7.損傷写真）

市町村	糸魚川市	点検日	2023/8/30

損傷写真

写真番号	21	撮影年月日	2023/8/30
写真説明	外ケーブル	写真ファイル名	虫川橋_1021.JPG
損傷程度		損傷の種類	

前回損傷程度

メモ

終点側

外ケーブル定着部

写真番号	22	撮影年月日	2023/8/30
写真説明	外ケーブル	写真ファイル名	虫川橋_1022.JPG
損傷程度	c	損傷の種類	定着部の異常

前回損傷程度

メモ

終点側

定着部周りにうき
250×50

写真番号	23	撮影年月日	2023/8/30
写真説明	外ケーブル	写真ファイル名	虫川橋_1023.JPG
損傷程度		損傷の種類	



前回損傷程度

メモ

終点側

外ケーブル定着部

写真番号	24	撮影年月日	2023/8/30
写真説明	A1橋台	写真ファイル名	虫川橋_1024.JPG
損傷程度	b	損傷の種類	ひびわれ

前回損傷程度

メモ

ひびわれ①
W=0.1mm

橋梁番号（分割番号）	014 -0	フリガナ 橋梁名	ムシガワバシ 虫川橋	上下線 歩・車	分離なし 車道橋	径間番号	1

標準点検調書（7.損傷写真）

市町村	糸魚川市	点検日	2023/8/30

損傷写真

写真番号	25	撮影年月日	2023/8/30
写真説明	A1橋台	写真ファイル名	虫川橋_1025.JPG
損傷程度	e	損傷の種類	漏水・滞水

前回損傷程度

メモ

伸縮装置(歩道部)から漏水

写真番号	26	撮影年月日	2023/8/30
写真説明	A2橋台	写真ファイル名	虫川橋_1026.JPG
損傷程度		損傷の種類	

前回損傷程度

メモ

写真番号	27	撮影年月日	2023/8/30
写真説明	支承	写真ファイル名	虫川橋_1027.JPG
損傷程度		損傷の種類	

前回損傷程度

メモ

A1

写真番号	28	撮影年月日	2023/8/30
写真説明	支承	写真ファイル名	虫川橋_1028.JPG
損傷程度		損傷の種類	

前回損傷程度

メモ

A2

橋梁番号（分割番号）	014 -0	フリガナ 橋梁名	ムシガワバシ 虫川橋	上下線 歩・車	分離なし 車道橋	径間番号	1

標準点検調書（7.損傷写真）

市町村	糸魚川市	点検日	2023/8/30

損傷写真

写真番号	29	撮影年月日	2023/8/30
写真説明	防護柵	写真ファイル名	虫川橋_1029.JPG
損傷程度	e	損傷の種類	防食機能の劣化

前回損傷程度

メモ

左側

防食機能の劣化

写真番号	30	撮影年月日	2023/8/30
写真説明	防護柵	写真ファイル名	虫川橋_1030.JPG
損傷程度	c	損傷の種類	変形・欠損

前回損傷程度

メモ

左側

変形

写真番号	31	撮影年月日	2023/8/30
写真説明	防護柵	写真ファイル名	虫川橋_1031.JPG
損傷程度	e	損傷の種類	防食機能の劣化

前回損傷程度

メモ

右側

防食機能の劣化

写真番号	32	撮影年月日	2023/8/30
写真説明	地覆	写真ファイル名	虫川橋_1032.JPG
損傷程度		損傷の種類	

前回損傷程度

メモ

左側

橋梁番号（分割番号）	014 -0	フリガナ 橋梁名	ムシガワバシ 虫川橋	上下線 歩・車	分離なし 車道橋	径間番号	1

標準点検調書（7.損傷写真）

市町村	糸魚川市	点検日	2023/8/30

損傷写真

写真番号	33	撮影年月日	2023/8/30
写真説明	地覆	写真ファイル名	虫川橋_1033.JPG
損傷程度		損傷の種類	

前回損傷程度

メモ

右側

写真番号	34	撮影年月日	2023/8/30
写真説明	縁石	写真ファイル名	虫川橋_1034.JPG
損傷程度	c	損傷の種類	変形・欠損

前回損傷程度

メモ

左側

欠損
350×300

写真番号	35	撮影年月日	2023/8/30
写真説明	伸縮装置	写真ファイル名	虫川橋_1035.JPG
損傷程度		損傷の種類	



前回損傷程度

メモ

車道部　A1

写真番号	36	撮影年月日	2023/8/30
写真説明	伸縮装置	写真ファイル名	虫川橋_1036.JPG
損傷程度		損傷の種類	



前回損傷程度

メモ

前写拡大

橋梁番号（分割番号）	014 -0	フリガナ 橋梁名	ムシガワバシ 虫川橋	上下線 歩・車	分離なし 車道橋	径間番号	1

標準点検調書（7.損傷写真）

市町村	糸魚川市	点検日	2023/8/30

損傷写真

写真番号	37	撮影年月日	2023/8/30
写真説明	伸縮装置	写真ファイル名	虫川橋_1037.JPG
損傷程度		損傷の種類	



前回損傷程度

メモ

車道部　A2

写真番号	38	撮影年月日	2023/8/30
写真説明	伸縮装置	写真ファイル名	虫川橋_1038.JPG
損傷程度		損傷の種類	

前回損傷程度

メモ

前写拡大

写真番号	39	撮影年月日	2023/8/30
写真説明	伸縮装置	写真ファイル名	虫川橋_1039.JPG
損傷程度	e	損傷の種類	漏水・滞水

前回損傷程度

メモ

歩道部　A1

下部への漏水あり

写真番号	40	撮影年月日	2023/8/30
写真説明	伸縮装置	写真ファイル名	虫川橋_1040.JPG
損傷程度	c	損傷の種類	変形・欠損

前回損傷程度

メモ

歩道部　A1

弾性舗装材の劣化

橋梁番号（分割番号）	014 -0	フリガナ ムシガワバシ 橋梁名	虫川橋	上下線 歩・車	分離なし 車道橋	径間番号	1

標準点検調書（7.損傷写真）

市町村	糸魚川市	点検日	2023/8/30

損傷写真

写真番号	41	撮影年月日	2023/8/30
写真説明	伸縮装置	写真ファイル名	虫川橋_1041.JPG
損傷程度	c	損傷の種類	変形・欠損

前回損傷程度

メモ

前写拡大

写真番号	42	撮影年月日	2023/8/30
写真説明	伸縮装置	写真ファイル名	虫川橋_1042.JPG
損傷程度	c	損傷の種類	変形・欠損

前回損傷程度

メモ

歩道部　A2

弾性舗装材の劣化

写真番号	43	撮影年月日	2023/8/30
写真説明	伸縮装置	写真ファイル名	虫川橋_1043.JPG
損傷程度	c	損傷の種類	変形・欠損

前回損傷程度

メモ

前写拡大

写真番号	44	撮影年月日	2023/8/30
写真説明	舗装	写真ファイル名	虫川橋_1044.JPG
損傷程度	e	損傷の種類	舗装の異常

前回損傷程度

メモ

車道部

幅5mm以上のひびわれ

橋梁番号（分割番号）	014 -0	フリガナ 橋梁名	ムシガワバシ 虫川橋	上下線 歩・車	分離なし 車道橋	径間番号	1

標準点検調書（7.損傷写真）

市町村	糸魚川市	点検日	2023/8/30

損傷写真

写真番号	45	撮影年月日	2023/8/30
写真説明	舗装	写真ファイル名	虫川橋_1045.JPG
損傷程度	e	損傷の種類	舗装の異常

前回損傷程度

メモ

前写拡大

写真番号	46	撮影年月日	2023/8/30
写真説明	舗装	写真ファイル名	虫川橋_1046.JPG
損傷程度		損傷の種類	

前回損傷程度

メモ

歩道部

写真番号	47	撮影年月日	2023/8/30
写真説明	排水桝	写真ファイル名	虫川橋_1047.JPG
損傷程度		損傷の種類	

前回損傷程度

メモ

写真番号	48	撮影年月日	2023/8/30
写真説明	排水管	写真ファイル名	虫川橋_1048.JPG
損傷程度		損傷の種類	

前回損傷程度

メモ

橋梁番号（分割番号）	014 -0	フリガナ 橋梁名	ムシガワバシ 虫川橋	上下線 歩・車	分離なし 車道橋	径間番号	1

標準点検調書（7.損傷写真）

市町村	糸魚川市	点検日	2023/8/30

損傷写真

写真番号	49	撮影年月日	2023/8/30
写真説明	排水管	写真ファイル名	虫川橋_1049.JPG
損傷程度		損傷の種類	

前回損傷程度

メモ

防水層排水管

写真番号		撮影年月日	
写真説明		写真ファイル名	
損傷程度		損傷の種類	

前回損傷程度

メモ

写真番号		撮影年月日	
写真説明		写真ファイル名	
損傷程度		損傷の種類	

前回損傷程度

メモ

写真番号		撮影年月日	
写真説明		写真ファイル名	
損傷程度		損傷の種類	

前回損傷程度

メモ

橋梁番号（分割番号）	014 -0	フリガナ ムシガワバシ 橋梁名	虫川橋	上下線 歩・車	分離なし 車道橋	径間番号	1

標準点検調書（8.点検結果）

市町村	糸魚川市	点検日	2023/8/30

三大損傷該当部材	
疲労	
塩害	
ASR	

部材						部材の損傷把握														
部位・部材区分		材料	記号	番号	部位	点検方法	写真番号	損傷番号	損傷種類	初期欠陥	損傷区分（前回）	損傷区分（今回）	パターン	応急対策前		応急対策後		応急措置	
														対策区分	対策区分（点検者判断）	対策区分	対策区分（点検者判断）	内容	実施年月日
上部工	主桁	PC	Mg	1	起点端部	近接目視	7	8	漏水・遊離石灰	無		d		B	B				
		PC	Mg	1	中央部	近接目視	8	8	漏水・遊離石灰	無		d		B	B				
		PC	Mg	1	中央部	近接目視	17,18,19,22	18	定着部の異常	無		c		C1	C1				
		PC	Mg	1	終点端部	近接目視	9	8	漏水・遊離石灰	無		d		B	B				
	外ケーブル	PC	Co	1	–	近接目視	10,11,12,13,14,15	32	外ケーブルの劣化	無		e		E1	C3				
下部工	橋台	コンクリート	A	1	–	近接目視	24	6	ひびわれ	無		b	1	B	B				
		コンクリート	A	1	–	近接目視	25	20	漏水・滞水	無		e		B	B				
支承部	支承本体	その他	Bh	–	–	–	–	–	損傷なし	–		a		A	A				
	沓座モルタル	コンクリート	Bm	–	–	–	–	–	損傷なし	–		a		A	A				
路上	防護柵	鋼	Gf	1	–	近接目視	29,31	5	防食機能の劣化	無		e		B	B				
		鋼	Gf	1	–	近接目視	30	23	変形・欠損	無		c		B	B				
	地覆	コンクリート	Fg	–	–	–	–	–	損傷なし	–		a		A	A				
	縁石	コンクリート	Cu	1	–	近接目視	34	23	変形・欠損	無		c		B	B				
	伸縮装置	鋼	Ej	1	–	近接目視	39	20	漏水・滞水	無		e		C1	C1				
		鋼	Ej	1	–	近接目視	40,41,42,43	23	変形・欠損	無		c		B	B				
	舗装	その他	Pm	1	–	近接目視	44,45	15	舗装の異常	無		e		B	B				
その他	排水桝	鋼	Dr	–	–	–	–	–	損傷なし	–		a		A	A				
	排水管	鋼	Dp	–	–	–	–	–	損傷なし	–		a		A	A				
	添架物	鋼	Ut	–	–	–	–	–	損傷なし	–		a		A	A				

橋梁番号（分割番号）	014	-0	フリガナ 橋梁名	ムシガワバシ 虫川橋	上下線	分離なし
					歩・車	車道橋

参考資料（1.概略対策計画）

市町村	糸魚川市	点検日	2023/8/30

径間番号	部位・部材区分		対策区分	健全性の診断	損傷の種類	対策工法	数量	単位	単価	金額	備考
総計			C3	Ⅲ						16,000,000	
1	上部工	外ケーブル	C3	Ⅲ	外ケーブルの劣化	再設置	40	m	400,000	16,000,000	新設の単価を参考
									小計	16,000,000	